

## ПРОТОКОЛ

заседания Комиссии по определению границ рыводных участков в Камчатском крае  
от 02.12.2024

г. Петропавловск-Камчатский

### ПРЕДСЕДАТЕЛЬСТВОВАЛ

Министр рыбного хозяйства Камчатского края, председатель комиссии  
ЗДЕТОВЕТСКИЙ А.Г.

Присутствовали:

НАЗВАНОВ  
Сергей Владимирович

Заместитель Министра – начальник отдела по  
рыболовству Министерства рыбного хозяйства  
Камчатского края, заместитель председателя  
комиссии

БУРЯК  
Павел Николаевич

Референт отдела по рыболовству Министерства  
рыбного хозяйства Камчатского края, секретарь  
комиссии

ШПИГАЛЬСКАЯ  
Нина Юрьевна

Руководитель Камчатского филиала ФГБНУ  
«ВНИРО» («КамчатНИРО»)

БУГАЕВ  
Александр Викторович

Заместитель руководителя Камчатского филиала  
ФГБНУ «ВНИРО» («КамчатНИРО»)

ЦЫБУЛЕНКО  
Михаил Леонидович

Заместитель начальника ФГБУ «Главрыбвод» -  
начальнику Северо-Восточного филиала ФГБУ  
«Главрыбвод»

САБЛИНА  
Наталья Сергеевна

Референт отдела охраны окружающей среды и  
государственной экологической экспертизы  
Министерства природных ресурсов и экологии  
Камчатского края

ГАЛИЦЫН  
Владимир Михайлович

Председатель НО «Ассоциация добытчиков лососей  
Камчатки»

КРЮЧКОВСКИЙ  
Сергей Владимирович

Начальник отдела по надзору на море по  
Камчатскому краю Дальневосточного  
межрегионального управления Росприроднадзора

КВИТКО  
Борис Борисович

И.о. Главы Усть-Большерецкого муниципального  
района

Приглашенные:

ГЕРАСИМЕНКО  
Александр Николаевич

Заместитель Руководителя Северо-Восточного  
территориального управления Федерального агентства  
по рыболовству

МЫЛОВ  
Сергей Александрович

Председатель общественной организации «Комиссия  
по противодействию коррупции»

Заседание Комиссии по определению границ рыбоводных участков в Камчатском крае (далее – Комиссия) считается правомочным, так как на нем присутствует более 50 процентов членов Комиссии.

1. Рассмотрение обращения от 05.11.2024 № 05-18-01-02/2224 Северо-Восточного филиала ФГБУ «Главрыбвод» об определении границ 2-х новых рыбоводных участков на р. Большая (Усть-Большерецкий муниципальный район), со следующим описанием границ:

Камчатско-Курильская подзона, Усть-Большерецкий муниципальный район, р. Большая.

1) Границы рыбопромыслового участка (система координат ГСК-2011):

1. Нижняя граница – прямая линия проходящая через точки 1 и точку 5:

точка 1 –  $52^{\circ} 36' 21,6''$  с.ш.  $156^{\circ} 16' 24''$  в.д.;

точка 5 –  $52^{\circ} 36' 22,8''$  с.ш.  $156^{\circ} 16' 31,8''$  в.д.;

2. Верхняя граница – прямая линия проходящая через точки 2 и точку 3:

точка 2 –  $52^{\circ} 36' 52,3''$  с.ш.  $156^{\circ} 16' 08,5''$  в.д.;

точка 3 –  $52^{\circ} 36' 53,5''$  с.ш.  $156^{\circ} 16' 16,3''$  в.д.;

3. Координаты точки 3:

точка 3 –  $52^{\circ} 36' 41''$  с.ш.  $156^{\circ} 16' 23,8''$  в.д.

Акватория водоема, ограниченная последовательно соединенной линией: от точки 1 до точки 2 по береговой линии, далее от точки 2 до точки 3 по прямой линии, далее от точки 3 до точки 4 по прямой линии, далее от точки 4 до точки 5 по прямой линии, далее от точки 5 до точки 1 по прямой линии.

Правый берег. Длина 1000 м. Ширина – 150 м.

Площадь рыболовного участка – 15 га.



2) Камчатско-Курильская подзона, Усть-Большерецкий муниципальный район, р. Большая.

Границы рыбопромыслового участка (система координат ГСК-2011):

1. Нижняя граница – прямая линия проходящая через точки 1 и точку 6:

точка 1 –  $52^{\circ} 35' 35,2''$  с.ш.  $156^{\circ} 16' 48,1''$  в.д.;

точка 5 –  $52^{\circ} 35' 36,8''$  с.ш.  $156^{\circ} 16' 55,6''$  в.д.;

2. Верхняя граница – прямая линия проходящая через точки 2 и точку 3:

точка 2 –  $52^{\circ} 36' 05,9''$  с.ш.  $156^{\circ} 16' 31,1''$  в.д.;

точка 3 –  $52^{\circ} 36' 07,3''$  с.ш.  $156^{\circ} 16' 38,7''$  в.д.;

3. Координаты точки 4 и точки 5:

точка 4 –  $52^{\circ} 35' 57,5''$  с.ш.  $156^{\circ} 16' 45,4''$  в.д.;

точка 5 –  $52^{\circ} 35' 42,3''$  с.ш.  $156^{\circ} 16' 53,7''$  в.д.;

Акватория водоема, ограниченная последовательно соединенной линией: от точки 1 до точки 2 по береговой линии, далее от точки 2 до точки 3 по прямой линии, далее от точки 3 до точки 4 по прямой линии, далее от точки 4 до точки 5 по прямой линии, далее от точки 5 до точки 6 по прямой линии, далее от точки 6 до точки 1 по прямой линии

Правый берег. Длина 1000 м. Ширина – 150 м.

Площадь рыболовного участка – 15 га.

В рамках заседания рассмотрена рекомендация от 02.12.2024 № 01-01/2440 Камчатского филиала ФГБНУ «ВНИРО» («КамчатНИРО»), информация Министерства природных ресурсов и экологии Камчатского края от 14.11.2024 № 26.04/6648, Дальневосточного межрегионального управления Росприроднадзора от 25.11.2024 № 21/16309, Управления войск и сил на Северо-Востоке Российской Федерации от 24.11.2024 № 1011, мнение Администрации Усть-Большерецкого муниципального района от 25.11.2024 № АУ-БР-3020, НО «Ассоциация рыбопромышленников Камчатского края «Река Большая» б/н от 27.11.2024, НО «Ассоциации любительского рыболовства «Камчатский лосось» от 25.11.2024, картографический материал, представленный Северо-Восточного филиала ФГБУ «Главрыбвод».

---

(А.Г. Здетовский, Н.Ю. Шпигальская, Бугаев А.В., В.М. Галицын,  
Цыбуленко М.Л.)

#### **РЕШИЛИ:**

В соответствии с пунктом 5 постановления Правительства Российской Федерации от 11.11.2014 № 1183 «Об утверждении Правил определения береговых линий (границ водных объектов) и (или) границ частей водных объектов, участков континентального шельфа Российской Федерации и участков исключительной



экономической зоны Российской Федерации, признаваемых рыбоводными участками», пунктами 19 и 23 приказа Минсельхоза России от 11.03.2015 № 94 «Об утверждении Порядка деятельности комиссии по определению границ рыбоводных участков», учитывая заключение Камчатского филиала ФГБНУ «ВНИРО» («КамчатНИРО»), позиции Администрации Усть-Большерецкого муниципального района, НО «Ассоциация рыбопромышленников Камчатского края «Река Большая», НО «Ассоциации любительского рыболовства «Камчатский лосось», а также мнение членов комиссии:

Отказать в определении границ 2-х рыбоводных участков на р. Большая (Усть-Большерецкий муниципальный район), со следующим описанием границ:

Камчатско-Курильская подзона, Усть-Большерецкий муниципальный район, р. Большая.

1) Границы рыбопромыслового участка (система координат ГСК-2011):

1. Нижняя граница – прямая линия проходящая через точки 1 и точку 5:

точка 1 –  $52^{\circ} 36' 21,6''$  с.ш.  $156^{\circ} 16' 24''$  в.д.;

точка 5 –  $52^{\circ} 36' 22,8''$  с.ш.  $156^{\circ} 16' 31,8''$  в.д.;

2. Верхняя граница – прямая линия проходящая через точки 2 и точку 3:

точка 2 –  $52^{\circ} 36' 52,3''$  с.ш.  $156^{\circ} 16' 08,5''$  в.д.;

точка 3 –  $52^{\circ} 36' 53,5''$  с.ш.  $156^{\circ} 16' 16,3''$  в.д.;

3. Координаты точки 3:

точка 3 –  $52^{\circ} 36' 41''$  с.ш.  $156^{\circ} 16' 23,8''$  в.д.

Акватория водоема, ограниченная последовательно соединенной линией: от точки 1 до точки 2 по береговой линии, далее от точки 2 до точки 3 по прямой линии, далее от точки 3 до точки 4 по прямой линии, далее от точки 4 до точки 5 по прямой линии, далее от точки 5 до точки 1 по прямой линии.

Правый берег. Длина 1000 м. Ширина – 150 м.

Площадь рыболовного участка – 15 га.

2) Камчатско-Курильская подзона, Усть-Большерецкий муниципальный район, р. Большая.

Границы рыбопромыслового участка (система координат ГСК-2011):

1. Нижняя граница – прямая линия проходящая через точки 1 и точку 6:

точка 1 –  $52^{\circ} 35' 35,2''$  с.ш.  $156^{\circ} 16' 48,1''$  в.д.;

точка 5 –  $52^{\circ} 35' 36,8''$  с.ш.  $156^{\circ} 16' 55,6''$  в.д.;

2. Верхняя граница – прямая линия проходящая через точки 2 и точку 3:

точка 2 –  $52^{\circ} 36' 05,9''$  с.ш.  $156^{\circ} 16' 31,1''$  в.д.;

точка 3 –  $52^{\circ} 36' 07,3''$  с.ш.  $156^{\circ} 16' 38,7''$  в.д.;

3. Координаты точки 4 и точки 5:

точка 4 –  $52^{\circ} 35' 57,5''$  с.ш.  $156^{\circ} 16' 45,4''$  в.д.;

точка 5 –  $52^{\circ} 35' 42,3''$  с.ш.  $156^{\circ} 16' 53,7''$  в.д.;

Акватория водоема, ограниченная последовательно соединенной линией: от точки 1 до точки 2 по береговой линии, далее от точки 2 до точки 3 по прямой линии, далее от точки 3 до точки 4 по прямой линии, далее от точки 4 до точки 5 по

прямой линии, далее далее от точки 5 до точки 6 по прямой линии, далее далее от точки 6 до точки 1 по прямой линии


Правый берег. Длина 1000 м. Ширина – 150 м.


Площадь рыболовного участка – 15 га.

Результаты голосования: «За» – единогласно (в соответствии с п. 12 приказа Минсельхоза России от 11 марта 2015 г. № 94 представитель Северо-Восточного филиала ФГБУ «Главрыбвод» участия в голосовании не принимал).

 А.Г. Здетоветский

 С.В. Названов

 П.Н. Буряк

 Н.Ю. Шпигальская


 А.В. Бугаев

 Н.С. Саблина

 С.В. Крючковский

 В.М. Галицын

 М.Л. Цыбуленко

 Б.Б. Квитко